



# Eine interaktive Karte der Berliner Industriekultur

Prof. Dr. Dorothee Haffner,  
HTW Berlin, Berliner Zentrum für Industriekultur

**bzi**

# Berliner Industriekultur



Foto: SDTB, AEG-KWO-Archiv

Kabelwerk Oberspree KWO der AEG, 1929



Foto: HTW Berlin/Philipp Meuser

HTW Berlin, Campus Wilhelminenhof, 2013



# Berliner Industriekultur



Foto: HTW Berlin/Andreas Kettenhofer und Max Schäfer



Foto: HTW Berlin/Andrea Jaschinski

HTW Berlin, Campus Wilhelminenhof, 2009

# BZI-Produkt: Faltpuppe Industriekeultur



**bzi** Berliner Zentrum für Industriekultur

Senatsverwaltung für Stadtentwicklung und Umwelt **berlin** Berlin

Stadtentwicklung

**Industriekultur in Berlin**  
Starke Vergangenheit – starke Zukunft



Mitte

## „E-Werk“

Das als „E-Werk“ in der Mitte Westberlins ist ein 1918 als Umpennanbau, hat es sich 2004 derweil ein neues

## Schöneeweide

Als den 1890er Jahren entstand auf der „Schönen Weide“ vor den Toren Berlins als neuer Stadtteil mit industrieller Produktion und Wohnsiedlungen für die Arbeiter. Nach der politischen Wende 1990 schloss der Großteil der produzierenden Industrie in der Region, zahlreiche neue Industriebetriebe kamen und gingen, einige blieben. Der Wandel ist auch heute noch im urbanen Raum: Der Stadtteil hat gut 20 Jahre Erfahrung mit sozialer Stadtentwicklung, ab 2006 siedelte sich die Hochschule für Technik und Wirtschaft Berlin hier an, und seit 2011 wird die wirtschaftliche Entwicklung, darunter die Kultur- und Kreativwirtschaft, intensiv betrieben.

- Wichtige Orte im Überblick**
- 1 Siedlungen mit Gemeinschaftswohnanlagen
  - 2 Fabrik mit Großhalle der Kettenschleiferei
  - 3 ehem. Beton-Brückenbau, VSB Brückenbau
  - 4 Spinnerei, ehem. Lampenfabrik Fackler
  - 5 Kettenschleiferei, ehem. Transformatorenwerk TRG
  - 6 Besucherzentrum Industriemuseum Schöneeweide
  - 7 Schulzentrum Industriemuseum Schöneeweide
  - 8 ehem. Kraftwerk Oberpappe, ehem. Ursprünge
  - 9 Arbeiterwerk Oberpappe, ARD
  - 10 Hochschule für Technik und Wirtschaft Berlin, HTW
  - 11 M&E Berlin im Gerd, ehem. AFA
  - 12 Peter Behrens-Haus, ehem. AFA
  - 13 Dokumentationszentrum NG Zwangsarbeit
  - 14 Fritz Hebbeltheater, ehem. Textilfabrik Otto Schwabe
  - 15 ehem. Batteriefabrik Peretta

Schöneeweide, mit dem Ortsteil Oberpappe am südlichen und Nordostende der Stadt am südlichen Ufer der Havel, gehörte zur Industrie. Das 1990 als „Schöne Weide“ bezeichnete Gelände war bis dahin nur durch Besiedlung und ist mittlerweile ein wichtiger Transportweg für die Industrie war.

### Auf zu neuen Ufern

Auch heute ist die Wasservergabe wieder von Bedeutung unter neuen Umständen. Die Stadt am Wasser mit ihrer besonderen Industriekultur und Attraktivität ist attraktiv für Kreativität, die Nähe zur Hochschule (HTW) ermöglicht produktive Quartiere, wo innovative Ideen – eine überaus wertvolle Parallele zu den 1870er Jahren – entstanden. Die überstandenen „Wirtschaftskrisen“ von 1873 und der Erholung der Finanzmärkte nach attraktiven Standorten am Rand der Großstadt auch.



# BZI-Produkt: Interaktive Karte

**bzi**

Entdecken Sie die Berliner Industriekultur



Galerie



Karte



Liste



Impressum



# Industriekultur online: ERIH

englisch | niederländisch | französisch

www.erih.net

European Route of Industrial Heritage

ERIH

Suchen

aA Schriftgröße + - =

Meine ERIH-Route enthält 0 Dokument(e). >>

Über ERIH | Kontakt | Impressum | Download | Presse Service

Willkommen

- Willkommen
- Aktuelles
- Routensystem
- Ankerpunkte
- Regionale Routen
- Europäische Themenrouten
- Länder
- Industriegeschichte
- Biografien
- Bildergalerie
- ERIH-Mitgliedschaft
- Links

**Aktuelles:**  
08.04.14  
**Welt unter Tage. Neue Perspektiven für die Bergbaukultur am Ende des Bergbaus**  
Fachtagung am 23.-24. Mai 2014 im ERIH Ankerpunkt LWL-Industriemuseum Zeche Zollern

**Herzlich willkommen**  
auf der Europäischen Route der Industriekultur, dem touristischen Informationsnetzwerk zum industriellen Erbe in Europa.  
Aktuell stellen wir Ihnen über 1.000 Standorte in 43 europäischen Ländern vor. Zu ihnen gehören 80 Ankerpunkte; sie bilden die virtuelle ERIH-Hauptroute. Auf sechzehn regionalen Routen führen wir Sie vertiefend in die Industriegeschichte dieser Landschaften ein. Alle Standorte sind dreizehn Europäischen Themenrouten zugeordnet, die die ganze Vielfalt europäischer Industriegeschichte und ihre gemeinsamen Wurzeln aufzeigen.

**Ankerpunkt des Tages**  
Industriemuseum Chemnitz | Chemnitz  
Der Rahmen: eine denkmalgeschützte Fabrikhalle aus der Zeit um 1900. Darin: eine



# Industriekultur online: ERIH

Ankerpunkte > Karte

Willkommen

Aktuelles

Routensystem

**Ankerpunkte**

- Ankerpunkte
- Belgien
- Tschechien
- Dänemark
- Frankreich
- Deutschland
- Großbritannien
- Italien
- Luxemburg
- Niederlande
- Norwegen
- Polen
- Spanien
- Schweden

Regionale Routen

Europäische Themenrouten

Länder


Industriegeschichte

Biografien

Bildergalerie

ERIH-Mitgliedschaft

Links



Industriemuseum Chemnitz

<input checked="" type="checkbox"/> Textil Ankerpunkt	<input type="checkbox"/> Bergbau Ankerpunkt	<input type="checkbox"/> Eisen und Stahl Ankerpunkt
<input type="checkbox"/> Produktion Ankerpunkt	<input type="checkbox"/> Energie Ankerpunkt	<input type="checkbox"/> Transport und Kommunikation Ankerpunkt
<input type="checkbox"/> Wasser Ankerpunkt	<input type="checkbox"/> Wohnen & Architektur Ankerpunkt	<input type="checkbox"/> Dienstleistungssektor und Freizeitindustrie Ankerpunkt
<input type="checkbox"/> Industrielle Landschaften Ankerpunkt		

Datensatz 1-10 von 16 insgesamt Seite 1 >

Derwent Valley Mills, Cromford	<input type="checkbox"/> auf Karte anzeigen
TwentseWelle, Enschede	<input type="checkbox"/> auf Karte anzeigen
New Lanark, Lanark	<input type="checkbox"/> auf Karte anzeigen
LVR Industrial Museum Mueller Cloth Mill, Euskirchen	<input type="checkbox"/> auf Karte anzeigen

**Aktuelles:**  
08.04.14  
Welt unter Tage. Neue

# Industriekultur online: ERIH

The screenshot shows the ERIH website interface. At the top, there is a navigation bar with the text "www.erih.net", the ERIH logo (a gear with "ERIH" inside), and language options: "englisch | niederländisch | französisch". Below this is a search bar with the placeholder text "Suchen". A secondary navigation bar contains a font size selector (aA Schriftgröße + - =), a document count indicator ("Meine ERIH-Route enthält 0 Dokument(e). >>"), and links for "Über ERIH | Kontakt | Impressum | Download | Presse Service".

The main content area is titled "Europäische Themenrouten". On the left, a vertical menu lists various topics, with "Europäische Themenrouten" highlighted in a red box. The menu items are: Willkommen, Aktuelles, Routensystem, Ankerpunkte, Regional-Portale, **Europäische Themenrouten**, Textil, Bergbau, Eisen und Stahl, Papier, Salz, Produktion und Handel, Energie, Transport und Kommunikation, Wasser, Industrie und Krieg, Wohnen und Architektur, Dienstleistungssektor und Freizeitindustrie, and Industrielle Landschaften.

The central part of the page features a map of Europe with a grid overlay. Below the map is a row of icons representing different industrial sectors: a hammer and anvil, a factory, a windmill, a gear, a flame, a wheel, a wave, a train, and a factory.

To the right of the map, the section "Europäische Themenrouten" is introduced. It contains the following text: "Stichwort Bodenschätze: Welche wurden wann, wo und wie aus der Erde geholt? Stichwort Textilproduktion: Welche Meilensteine markieren den Weg von der Faser zur Fabrik? Stichwort Transport und Kommunikation: Was waren die Gleise der Industriellen Revolution?". Below this, a paragraph states: "Die Themenrouten greifen bestimmte Fragen der europäischen Industriegeschichte auf und zeichnen mögliche Verbindungslinien. Denen folgen sie europaweit und zu den unterschiedlichsten Industriedenkmälern. Das Ergebnis: ein 'Schaltplan' der gemeinsamen Wurzeln europäischer Industriekultur."

At the bottom, there are two featured sections. The "Textil" section includes a photograph of a textile factory and the text: "Die Tausende schwirrenden Spindeln auf den Spinnmaschinen sind zum Inbegriff der Industrialisierung geworden. mehr >>". The "Bergbau" section includes a photograph of a large industrial structure and the text: "Kohle aus europäischen und amerikanischen Bergwerken war der Universal-Brennstoff der Industrialisierung. mehr >>".



# Route der Industriekultur: ohne Karte

**m**etropoleruhr

Dienstag, 20.05.2014

route · industriekultur ·

- ✓ SOMMERHIGHLIGHTS 2014
- ✓ NEWSLETTER
- ✓ DOWNLOADS
- ✓ ONLINE SHOP
- ✓ LINKS
- ✓ IMPRESSUM

HOME   ROUTE AKTUELL   ANKERPUNKTE   PANORAMEN   SIEDLUNGEN   THEMENROUTEN   BESUCHER-ZENTRUM   ROUTE PER RAD

## Was ist die "Route der Industriekultur"?

Hochöfen, Gasometer und Fördertürme haben über Jahrzehnte das Gesicht des Ruhrgebiets geprägt. Heute sind sie wichtige Zeugen der 150-jährigen industriellen Vergangenheit des Reviers, aber auch des sich vollziehenden Strukturwandels zur „Metropole Ruhr“. Die ehemaligen Produktionsstätten sind keine Orte wehmütiger Erinnerung, sondern haben sich längst zu "lebendigen" industriekulturellen Räumen und attraktiven Veranstaltungsorten mit touristischer Anziehungskraft entwickelt.

Die „Route der Industriekultur“ erschließt auf einem 400 Kilometer langen Straßenrundkurs das industriekulturelle Erbe des Ruhrgebiets. Zum Kernnetz der ausgeschilderten Straßenroute zählen 25 Ankerpunkte (Highlights) sowie 16 Panoramen der Industrielandschaft (Aussichtspunkte) und die 13 schönsten Siedlungen verschiedener Epochen. Wenn Sie lieber mit Muskelkraft oder Pedelec unterwegs sind, dann können Sie auf der „Route der Industriekultur per Rad“, einem 700 km langen Radwegenetz, die Metropole Ruhr entdecken.

### ANKERPUNKTE



Auf der Spur der Ankerpunkte

... MEHR

### SIEDLUNGEN



Auf der Spur der Siedlungen

... MEHR

### PANORAMEN



Neue Blicke auf alte Orte ... MEHR

### SOMMERHIGHLIGHTS 2014



SA 18/05 Vernissage:  
„StahlBeton“  
... DETAILS



SO 18/05 Nostalgie pur.  
Kokerei plus Straßenbahn  
... DETAILS



M 21/05 Kino-Konzert  
„Schlagende Wetter“  
... DETAILS

### Jahrhunderthalle Bochum



Fahrradsommer  
der Industriekultur

Donnerstag 14. Juni 2014 11:00 Uhr

# Route der Industriekultur: Ankerpunkte



NEWSLETTER  
DOWNLOADS  
ONLINE SHOP  
LINKS  
IMPRESSUM

route · industriekultur ·

HOME ROUTE AKTUELL ANKERPUNKTE PANORAMEN SIEDLUNGEN THEMENROUTEN BESUCHER-ZENTRUM ROUTE PER RAD

ANKERPUNKTE

Welterbe Zollverein  
Jahrhunderthalle Bochum  
Deutsches Bergbau-Museum  
Umspannwerk Recklinghausen  
Zeche Ewald  
Chemiepark Marl  
Schiffshebewerk Henrichenburg  
Zeche Zollern  
DASA Arbeitswelt Ausstellung  
Kokerei Hansa  
Maximilianpark  
Lindenbrauerei  
Hohenhof  
Freilichtmuseum Hagen  
Zeche Nachtigall  
Henrichshütte  
Eisenbahnmuseum Bochum  
Villa Hügel  
Aquarius Wassermuseum  
Innenhafen Duisburg  
Museum der Deutschen  
Binnenschifffahrt  
Landschaftspark Duisburg-Nord  
LVR-Industriemuseum  
Gasometer Oberhausen  
Nordsternpark

» ANKERPUNKTE

## Ankerpunkte: Erlebnisorte und Knotenpunkte für Information



Zeche Nachtigall, Witten. Foto: RK / Guntram Walter

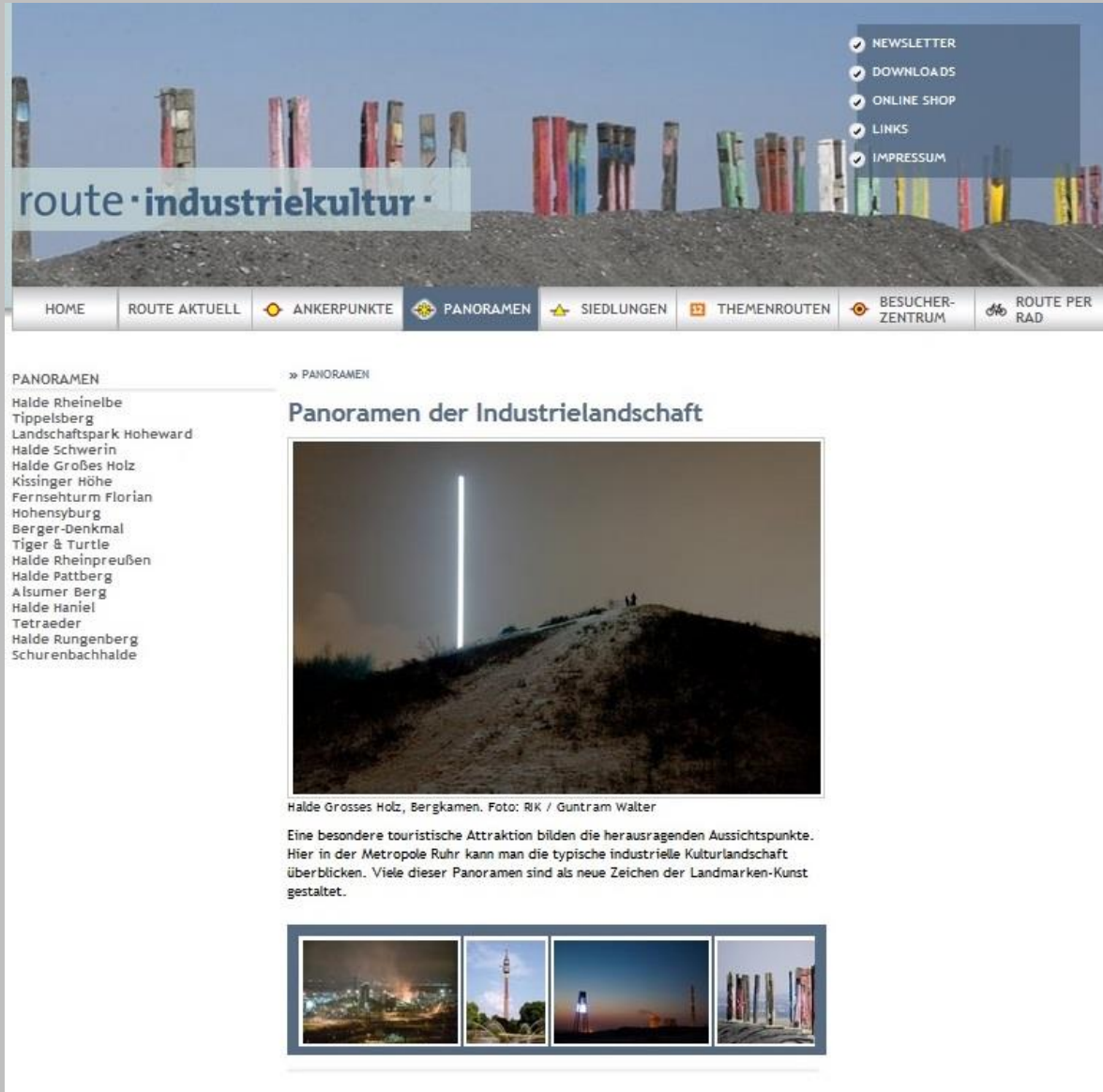
Zum Kernnetz der Route der Industriekultur gehören 25 so genannte Ankerpunkte, die "Highlights der Industriekultur", darunter auch zahlreiche herausragende technikgeschichtliche Museen wie das Deutsche Bergbau-Museum Bochum oder die DASA Arbeitswelt Ausstellung in Dortmund.

In den Ankerpunkten ist die ganze Breite und Vielfalt attraktiver industriekultureller Erlebnisorte verankert. Besucher aller Altersstufen können hier Industriekultur live erleben: durch interessante Führungen, Multimediale Präsentationen und herausragende Events.

Informations-„Brammen“ und weitere Informationsmedien im Außen- und Innenbereich geben hier wichtige Informationen zum Standort und Erläuterungen über die Route der Industriekultur und zu den Themenrouten, für die der Ankerpunkt den Ausgangspunkt bildet.



# Route der Industriekultur: Panoramen




The screenshot shows the website 'route·industriekultur'. The header features a navigation menu with icons and labels: HOME, ROUTE AKTUELL, ANKERPUNKTE, PANORAMEN (highlighted), SIEDLUNGEN, THEMENROUTEN, BESUCHER-ZENTRUM, and ROUTE PER RAD. A dropdown menu is open over the PANORAMEN link, listing: NEWSLETTER, DOWNLOADS, ONLINE SHOP, LINKS, and IMPRESSUM. The main content area is titled 'PANORAMEN' and contains a list of 17 locations on the left and a featured panorama on the right.

**PANORAMEN**

- Halde Rheinelbe
- Tippelsberg
- Landschaftspark Hoheward
- Halde Schwerin
- Halde Großes Holz
- Kissinger Höhe
- Fernsehturm Florian
- Hohensburg
- Berger-Denkmal
- Tiger & Turtle
- Halde Rheinpreußen
- Halde Pattberg
- Alsumer Berg
- Halde Haniel
- Tetraeder
- Halde Rungenberg
- Schurenbachhalde


» PANORAMEN

## Panoramen der Industrielandschaft




Halde Grosses Holz, Bergkamen. Foto: RIK / Guntram Walter

Eine besondere touristische Attraktion bilden die herausragenden Aussichtspunkte. Hier in der Metropole Ruhr kann man die typische industrielle Kulturlandschaft überblicken. Viele dieser Panoramen sind als neue Zeichen der Landmarken-Kunst gestaltet.



# Route der Industriekultur: Themen




The screenshot shows the website's header with a navigation menu. The main content area is titled 'THEMENROUTEN' and features a list of 30 thematic routes on the left and a featured image of a mine building on the right.

**THEMENROUTEN**

- 01 Duisburg: Stadt und Hafen
- 02 Industrielle Kulturlandschaft Zollverein
- 03 Duisburg: Industriekultur am Rhein
- 04 Oberhausen: Industrie macht Stadt
- 05 Krupp und die Stadt Essen
- 06 Dortmund: Dreiklang, Kohle, Stahl, Bier
- 07 Industriekultur an der Lippe
- 08 Erzbahn-Emscherbruch
- 09 Industriekultur an Volme und Ennepe
- 10 Sole, Dampf und Kohle
- 11 Frühe Industrialisierung
- 12 Geschichte und Gegenwart der Ruhr
- 13 Auf dem Weg zur blauen Emscher
- 14 Kanäle und schiffahrt
- 15 Bahnen im Revier
- 16 Westfälische Bergbauroute
- 17 Rheinische Bergbauroute
- 18 Chemie, Glas und Energie
- 19 Arbeitersiedlungen
- 20 Unternehmervillen
- 21 Brot, Korn und Bier
- 22 Mythos Ruhrgebiet
- 23 Parks und Gärten
- 24 Industrienatur
- 25 Panoramen und Landmarken
- 26 Sakralbauten
- 27 Eisen & Stahl
- 28 Wasser
- 29 Bochum
- 30 Gelsenkirchen

**THEMENROUTEN zeigen Vielfalt**



Zeche Gneisenau, Dortmund. Foto: RIK / Guntram Walter

Die Themenrouten der Route der Industriekultur bilden abseits der Highlights weitere Ebenen der Information und des Erlebens. Ankerpunkte, Panoramen und Siedlungen bilden dabei die Verknüpfungspunkte. Um sie herum ergeben die rund 1000 Standorte der zur Zeit 26 Themenrouten ein feingliedriges ergänzendes Netzwerk, das die Industrielle Kulturlandschaft des Ruhrgebiets in all seinen Facetten spiegelt. Die Themenrouten vermitteln dem speziell Interessierten die räumliche und historische Entwicklung der Region auf spannende Weise. Das Hauptthema ist die industriell entwickelte Landschaft, ihre Vergangenheit, ihr Wandel und ihr Wiederaufbau. Die baulichen und technischen Zeugnisse als lesbare Spuren in der Stadtlandschaft sind die Symbole dieser Geschichte. Sie sollen dazu dienen, die sozialgeschichtlichen, stadtentwicklungsgeschichtlichen und ästhetischen Phänomene zu thematisieren und begreifbar zu machen.



# TechnikTouren



## Kultur und TechnikTouren

### Kultur und Techniktouren

Was Sie erwartet

Suche

nach Themen  
nach Orten/Regionen  
Expertensuche

Partner

Newsletter  
Linkliste  
Forum

Impressum

Kontakt

Letzte Aktualisierung: 09.05.2014

Industriekultur in ...

Wilhelmshaven



3

*U-Boot- und Torpedo-Werft*

[mehr ....](#)



Aus der Geschichte der  
Elektrotechnik

[... mehr](#)



Rundgänge und Touren

[... mehr](#)



Alles zur Industriekultur in  
Aachen

[... mehr](#)



Objekte der letzten 4  
Wochen


[... mehr](#)


# TechnikTouren: ohne Karte

Suche Listen Ergebnis Sortierung Merkliste Stöbern


Suchauftrag: Volltext: aeg  
Treffer: 51 (Sortierung alphabetisch)


↑ ↓ ↕ ↴ im Ergebnis springen: 1 5 10 15 20 25 30 35 40 45 50 » ↵

1. Historische Bauten / Objekte   
Bauwerk/Objekt: **Aktiengesellschaft Mix & Genest, Telephon- und Telegraphenwerke**





Adresse: Berlin, Geneststraße 5

2. Historische Bauten / Objekte   
Bauwerk/Objekt: **Allgemeine Electricitäts-Gesellschaft - AEG (Alte Fabrik für Bahnmaterial)**



Adresse: Berlin, Voltastraße 5-6

3. Historische Bauten / Objekte   
Bauwerk/Objekt: **Allgemeine Electricitäts-Gesellschaft - AEG (Apparatefabriken Treptow)**





# TechnikTouren: aber mit Stöberwolke


Suche Listen Ergebnis Merkliste Stöbern

Schulstraße (am Friedhof) **Frettenheim** Frettenheim, Schulstraße (am Friedhof) Transformatorstation  
**Elektrizitätsübertragung / -verteilung** Transformatorstation Deutschland **Rheinland-Pfalz** Landkreis  
Alzey-Worms Frettenheim **Südstrand 125** Wilhelmshaven Wilhelmshaven, Südstrand 125 (Deutsches Marinemuse...  
**Lenkwaffenzerstörer»Mölders«** Schiffe (Typen) Niedersachsen **Wilhelmshaven** Bath Iron Works  
Kriegsschiff **Bundesmarine** Zerstörer Sicherungsschiff **Lenkwaffenzerstörer** Flugabwehr U-Boot-Jagd  
**Luftzielabwehr** Planckstraße 4 Wilhelmshaven, Planckstraße 4 **KaiserlicheMarine(Artillerie-Depot)**  
Munitionsfertigung **Kaiserliche Werft Kaiserliche Marine** Gesellschaft zur Verwertung von Heeresgut  
**Munitionsentschärfung Explosionsunglück** Kriegsmarine **Schiffsgeschütz Zwangsarbeiter**  
Nordwestdeutsche FahrzeugbauGmbH **NWF Fuldamobil** Zweiwege-Omnibus **Schi-Stra-Bus Jadeallee**  
Wilhelmshaven, Jadeallee **Deichbrücke Straßenbrücken** Drehbrücke **Ems-Jade-Kanal Werftanlagen**  
**Marine Stahlkonstruktion Nietkonstruktion** Schleusenstraße **Wilhelmshaven, Schleusenstraße**  
**Sendeanlagen** Wasser- und Schifffahrtsamt WilhelmsHAVEN **WSA** Stahlbetonturm **Antennenträger Verkehrszentrale**  
Jademündung **Deutsche Bucht Radarstation** Richtfunk **Funkturm Fernwirkbefehl** Fernsteuerung **Schifffahrtszeichen**  
**Bontekai** Wilhelmshaven, Bontekai **Tonnenleger»KapitänMeyer«** **AG Weser, Werk Seebeck** Seebeck-Werft Tonnenleger  
Spezialschiff Tonne **Tonnenleger Wik** Wasser- und Schifffahrtsamt Tönning **Dampfmaschinenantrieb Dreifachexpansionsmaschine**  
**Schiffsschraube** Wasserrohrkessel **Wagner Hochdruck-DampfturbinenAG WAHODAG** Kohlenfeuerung Ölfuehrung **Südstrand 106**  
Wilhelmshaven, Südstrand 106 **Militär- / Rüstungstechnik Schiffbau / Werften** Instandsetzungswerkstatt **Entfernungsmessgerät**  
**Schiffsartillerie** Feinstrumpffabrik **Flint&Co.GmbH** Damenstrumpfhose **Pirola Motorenwerke Bremerhaven GmbH** **Hubert**  
**Behrendt** Carl Zeiss Jena **Artillerieressort** Sachtlebenstraße 60 - 66 Berlin **Zehlendorf** Berlin, Sachtlebenstraße 60-66  
**KraftwerkSchönow** Elektrizitätserzeugung **Steinkohlenkraftwerke** **Denkmäler der Berliner Industriekultur** Berlin **Steglitz-**  
**Zehlendorf** **Kanalbauhof Teltowkanal** **Kraftwerk Schönow** Kreis Teltow **Groß-Berlin** **Teltowkanal-Bauverwaltung**  
**Havestadt&Contag** **Stromversorgung** **Treidelbahn** **Treidellokomotive** **Treidellok** **Siemens-SchuckertwerkeGmbH** **SSW**  
**Gleichstromgenerator** **Drehstromgenerator** **Britz** **Unterstation** **Berliner Vororts-Elektrizitätswerke** **BVEW** **Allgemeine Elektrizitäts-**  
**Gesellschaft AEG** **Brückenstraße** **Hessigheim** **Hessigheim, Brückenstraße** **StaufufeHessigheim** **Staufufen / Wehre** **Baden-**  
**Württemberg** **Landkreis Ludwigsburg** **Hessigheim** **Staufufe Hessigheim** **NeckarAG** **Neckarkanalisierung** **Vollwandschütz** **Schütz**  
mit Aufsatzklappe **Dammweg** **Walheim** **Walheim, Dammweg** **TransformatorstationDammweg** **Walheim** **B 27**  
**(Ortseingang aus Richtung Lauffen)** **Kirchheim am Neckar** **Kirchheim am Neckar, B 27 (Ortseingang aus Richtun...**

# Industriekultur in Sachsen


english  
 >

Netzwerk   Aktuelles   Themen   Industriekulturerbe   Bildung | Forschung   Förderung




## Industriekultur in Sachsen


### NETZWERK



### THEMEN




### AKTUELLES




### WILLKOMMEN

Sächsische Industriekultur ist Grundlage für den kulturellen Reichtum und Teil der Identität der Region. Die Sächsische Staatsregierung will Industriekultur als zentrales und zukunftsfähiges Landesthema weiterentwickeln. Bewusstsein um Bedeutung und Pflege der Industriekultur soll gefördert, das industrielle Erbe bewahrt und für die Zukunft nutzbar gemacht werden. Das Netzwerk Industriekultur ist Informations- und Kommunikationsplattform für alle Akteure auf diesem Gebiet. [mehr](#)


### INDUSTRIEKULTURERBE



### BILDUNG | FORSCHUNG



### FÖRDERUNG



### ANSPRECHPARTNER

Koordinierungsstelle Sächsische Industriekultur  
Dr. Dirk Schaal  
T: +49 351 564-6225  
M: [industriekultur\[at\]smwk.sachsen.de](mailto:industriekultur[at]smwk.sachsen.de)

### PARTNER | NETZWERKE

### FORUM

### ARCHIV

Merkzettel (1)




# Industriekultur in Sachsen

english

Netzwerk   Aktuelles   Themen   Industriekulturerbe   Bildung | Forschung   Förderung

Suchen



## Industriekultur in Sachsen

Forschung






**Kartenansicht**  
1 2 3 4 5 > >> Eintrag 1 - 5 von 27

Akteur ▾

- Ausbildung | Forschung**  
Bildung / Freizeit

Erweiterte Suche:

- ▶ Themen:
- ▶ Themenbereiche:
- ▶ Suchworteingabe:
- ▶ Akteursname:
- ▶ Ort:
- ▶ kreisfreie Stadt/Landkreis:


- Chemnitzer Geschichtsverein 1990 e.V.**  
 Der Verein bearbeitet industriekulturelle Themen, organisiert Vorträge und Exkursionen.
- Deutsche Werkstätten Hellerau GmbH**  
 Die 1898 gegründeten Deutschen Werkstätten sind in der durch sie gegründeten Gartenstadt Dresden-Hellerau ansässig. Das Unternehmen war Initiator des einzigen heute noch authentischen Lebensreformprojektes des beginnenden 20. Jahrhunder ...
- Deutsches Innovationszentrum für Stickerei e.V.**  
 Das Deutsche Innovationszentrum für Stickerei (DIS) ist Dienstleister der Stickereibranche in der Region Plauen-Vogtland und vereint Unternehmen, Forschungs- und Bildungseinrichtungen sowie private Personen.
- Genealogiestammtisch Limbacher Land**  
 Wir organisieren wir einen regelmäßigen Treffpunkt von interessierten Heimat- und Familienforschern des Limbacher Landes.
- Gesellschaft für Unternehmensgeschichte e. V.**  
 Die Gesellschaft für Unternehmensgeschichte ist Netzwerk für eine professionelle



# Industriekultur in Sachsen: mit Karte

Netzwerk   Aktuelles   Themen   Industriekulturerbe   Bildung | Forschung   Förderung


Suchen englisch



## Industriekultur in Sachsen

Startseite » Bildung | Forschung » Ausbildung | Forschung

[Listenansicht](#) 30 Akteure



Bestimmten Bereich zoomen: in die Karte klicken

**Ausbildung | Forschung**

Bildung / Freizeit

Erweiterte Suche:


- Themen:
- Themenbereiche:
- Suchworteingabe:
- Akteursname:
- Ort:
- kreisfreie Stadt/Landkreis:

# Industriekultur in Sachsen: mit Karte

english

Netzwerk Aktuelles Themen Industriekulturerbe Bildung | Forschung Förderung

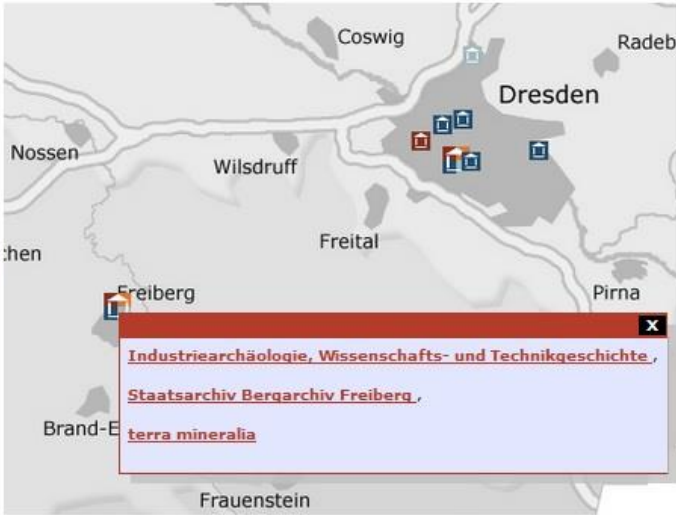
Suchen



## Industriekultur in Sachsen

Startseite » Bildung | Forschung » Ausbildung | Forschung

Listenansicht 30 Akteure



Bestimmen Bereich zoomen: in die Karte klicken

+ -

**Ausbildung | Forschung**

Bildung / Freizeit

Erweiterte Suche:

- Themen: Alle
- Themenbereiche: Alle
- Suchworteingabe:
- Akteursname:
- Ort:
- kreisfreie Stadt/Landkreis: Alle

Suchen


Impressum Kontakt Sitemap

# Industriekultur in Sachsen: Standorte

english

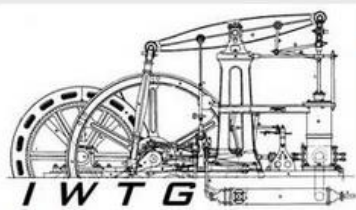
Suchen >

Netzwerk   Aktuelles   Themen   Industriekulturerbe   Bildung | Forschung   Förderung



## Industriekultur in Sachsen

Startseite » Bildung | Forschung » Ausbildung | Forschung » Industriearchäologie, Wissenschafts- und Technikgeschichte



© IWTG  
> [Bildergalerie](#)  
> [Projekte/Modellvorhaben](#)

TU Bergakademie Freiberg  
Institut für Industriearchäologie,  
Wissenschafts- und Technikgeschichte  
Silbermannstraße 2  
09596 Freiberg

Akademiestraße 2  
09599 Freiberg

Telefon: +49(0)3731.393406  
Fax: +49(0)3731.392832  
[E-Mail](#)  
[Internet](#)

Ausbildung | Forschung  
Bildung / Freizeit

Ausbildung | Forschung, Kulturerbe | Tourismus  
**Industriearchäologie, Wissenschafts- und Technikgeschichte**

Einmalig in Deutschland sind das vom IWTG angebotene Bachelor- und Masterprogramm für Industriearchäologie sowie das Masterprogramm für Industriekultur. In Kooperation mit Partnern aus Hochschule, Wirtschaft und Verwaltung bietet das IWTG eine praxisorientierte Ausbildung für eine berufliche Tätigkeit in der (Industrie-)Denkmalpflege und im Museumswesen (Industrie- und Technikmuseen) sowie für eine Tätigkeit in der Öffentlichkeitsarbeit von Unternehmen, im Wissenschaftsjournalismus oder in Architektur- und Ingenieurbüros.

Zentrale Aufgaben für die TU Bergakademie Freiberg nimmt das IWTG darüber hinaus mit der Organisation des Studium generale sowie der Leitung und Aufsicht über das Historicum (Universitätsmuseum) und die Kustodie (Sammlungen und Kunstbesitz der Universität) wahr. Das IWTG wurde im Jahre 1992 an der TU Bergakademie Freiberg gegründet. Vorläuferinstitutionen waren das 1954 in der Fakultät für Bergbau und Hüttenwesen gegründete "Institut für Geschichte des Bergbaus und Hüttenwesens" sowie der "Wissenschaftsbereich Geschichte der Produktivkräfte und Wirtschaftsgeschichte". 1990 wurde der Wissenschaftsbereich aufgelöst und seitdem die Gründung des IWTG vorbereitet, die schließlich im Juni 1992 folgte. Seit dem 1. April 1997 ist Prof. Dr. phil. habil. Helmuth Albrecht Direktor des Instituts. Außerdem ist er seit 2009 Vorsitzender des Wissenschaftlichen Beirates für Sächsische Industriekultur beim Zweckverband Sächsisches Industriemuseum.




# Industriekultur in Sachsen: Themen

english

Netzwerk Aktuelles Themen Industriekulturerbe Bildung | Forschung Förderung


Suchen



## Industriekultur in Sachsen

Startseite » Bildung | Forschung » Ausbildung | Forschung

Listenansicht 30 Akteure



Bestimmen Bereich zoomen: in die Karte klicken

+ -

Ausbildung | Forschung

Bildung / Freizeit

Erweiterte Suche:

Themen

- Alle
- Alle
- Architektur | Design | Kunst
- Bergbau | Hütten | Baustoffe
- Chemie | Pharmazie | Biotech.
- Druck | Medien | Papier
- Energie | Versorgung | Verkehr
- Feinmechanik | Elektrotechnik
- Handel | Konsumgüter
- Landwirtschaft | Ernährung
- Metall | Maschinen | Fahrzeuge
- Textil | Bekleidung

Suchen


Impressum Kontakt Sitemap

# Industriekultur in Sachsen: Themen

english

Netzwerk Aktuelles Themen Industriekulturerbe Bildung | Forschung Förderung


Suchen



## Industriekultur in Sachsen

Startseite » Bildung | Forschung » Ausbildung | Forschung

Listenansicht 30 Akteure



Bestimmten Bereich zoomen: in die Karte klicken

+ -

**Ausbildung | Forschung**

Bildung / Freizeit

Erweiterte Suche:

Themen

Alle

**Themenbereiche**

- Alle
- Ausbildung | Forschung
- Innovation | Wirtschaft
- Kulturerbe | Tourismus
- Soziales | Umwelt

Ort

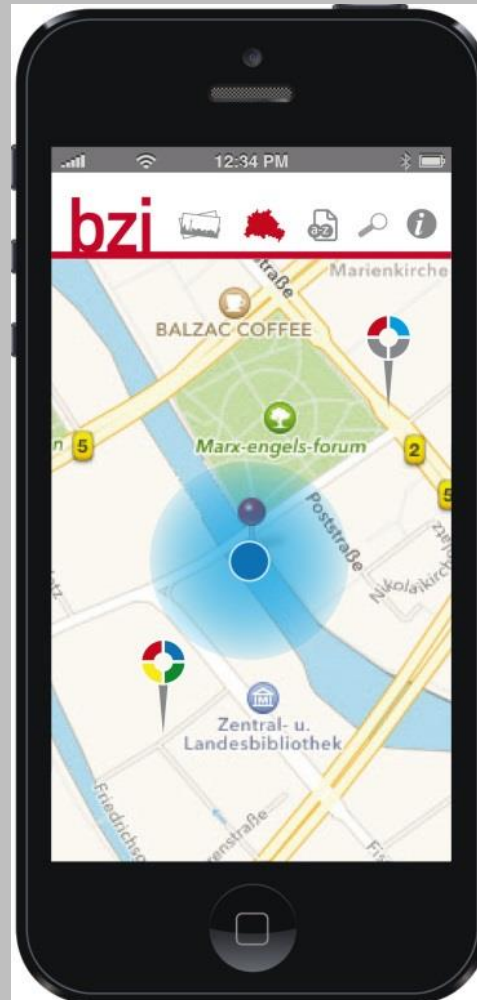
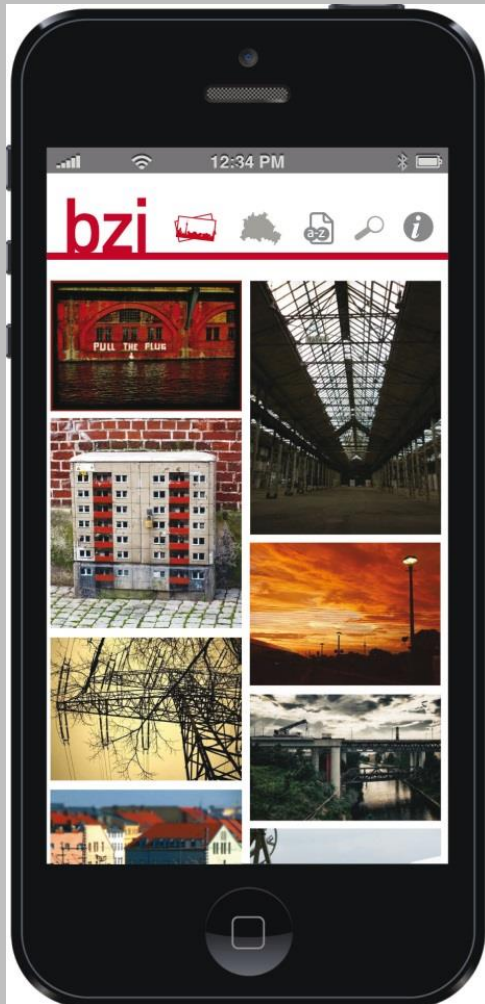
kreisfreie Stadt/Landkreis

Alle

Suchen

Impressum Kontakt Sitemap

# BZI-Produkt: Interaktive Karte - mobil!



Konzept und Entwicklung  
der Web-Anwendung:  
Pausanio GmbH & Co. KG, Köln

Mai 2014: Beta-Version,  
soll im Sommer 2014 online gehen



# BZI-Produkt: Interaktive Karte - Galerie

**bzi**

Entdecken Sie die Berliner Industriekultur



Galerie



Karte



Liste



Impressum





# BZI-Produkt: Interaktive Karte - Karte

**bzi**

Entdecken Sie die Berliner Industriekultur



Galerie



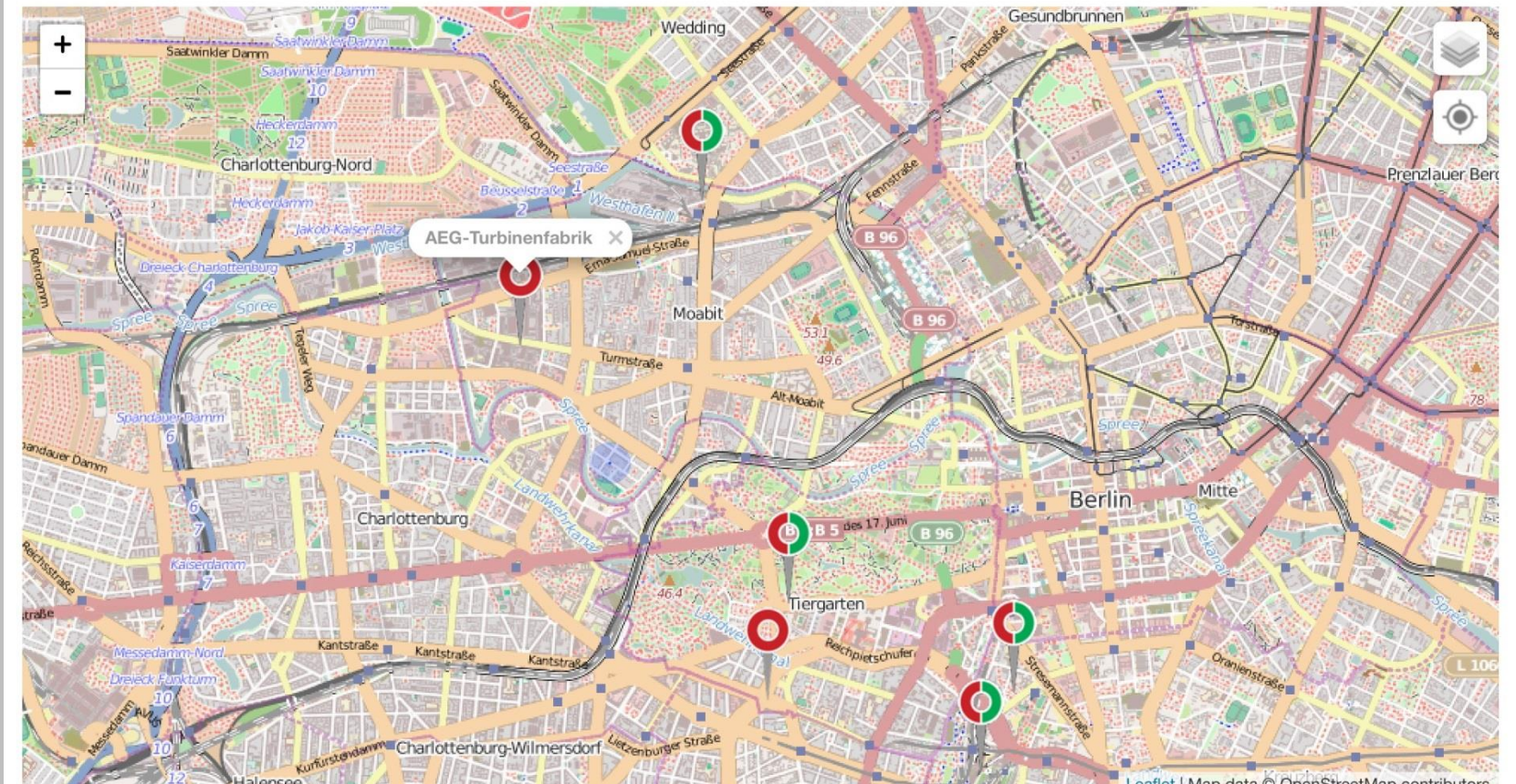
Karte



Liste



Impressum





# BZI-Produkt: Interaktive Karte - Liste

**bzi**

Entdecken Sie die Berliner Industriekultur



Galerie



Karte



Liste



Impressum

Alle

Themencluster


Ortstypen

Netze

Suchen...



- Aktive Industrie und Innovation
- Alltagsleben und Sterben
- Die Vernetzte Stadt
- Energetische Landschaften
- Jenseits der Steckdose
- Made in Germany
- Musikindustrie
- Schalten und Walten
- Stadthygiene
- Urban Mining



## AEG-Turbinenfabrik

Inkunabel der Industriearchitektur  
- als Produktionshalle für die AEG  
1909 errichtet von Peter...

## Anhalter Bahnhof

... Verkehrsstrubel seit 1880 -  
Dresdener Eisenbahn - heute  
Portalruine und Grünfläche...

## Deutsches Technikmuseum

An einem der großen  
Verkehrsknotenpunkte der Stadt  
gelegen: Kanäle, Straßen und  
Bahnhöfe...

## Energie-Museum Berlin

Kraftwerk Steglitz mit Hafen.  
Batterien-Anlage der 1980er  
Jahre. Die Strominsel  
West-Berlin...

## Firmenrepräsentanz der Krupp AG

... früher Repräsentanz und  
Berliner Hauptverwaltung der  
Krupp AG am Rande des  
Tierparks...



## Industriehallen Schöneweide




## Kabelwerk Oberspree KWO der AEG



## Kraftwerk Klingenberg

1926 in Betrieb gegangen - Ersatz



## Kraftwerk Moabit

Heizkraftwerk - 1899-1901 erbaut



## Museum im Wasserwerk



# Vielen Dank! Fragen?

Berliner Zentrum für Industriekultur (BZI)  
(EFRE-gefördert)

**bzi**

Projektleitung:

Prof. Dr. Dorothee Haffner, [haffner@htw-berlin.de](mailto:haffner@htw-berlin.de)

HTW Berlin, Studiengang Museumskunde



Europäische Union  
„Investition in Ihre Zukunft“  
Europäischer Fonds für  
regionale Entwicklung





# museums and the internet

Dieser Vortrag wurde gehalten anlässlich der MAI-Tagung 2014 am 22./23. Mai 2014 im Weltkulturerbe Völklinger Hütte, Saarland.

Die MAI-Tagung 2014 ist eine Kooperationsveranstaltung des LVR-Fachbereichs Kultur, des LVR-Archivberatungs- und Fortbildungszentrums sowie des Saarländischen Museumsverbandes und des Weltkulturerbes Völklinger Hütte.

Weitere Informationen unter:

[www.mai-tagung.de](http://www.mai-tagung.de)



Anmeldung für den Newsletter:

[www.mai-tagung.de/MAI-Ling](http://www.mai-tagung.de/MAI-Ling)

